



IS and should be
West Bengal 1955 Act,
standard (1955) and
duty to pay the Indian
Act 1955 amended in
schedule II. No.
process fees.

Fee Paid.

A = 25.50
B = 0.50

26.00

District Sub-Registrar
Alipur J. Pargana,
27-6-77

माफ बिद्यु कोबाना ।

मूल्य - ७५००.०० साठे टिन हाजार टोका ।

कोबाना पुर्वीतः -

श्री नीता नाम,
सुधी श्री दीनूलाल नाम,
जाति हिन्दू, लेशा - चाकरी,
मां - ७२९ शांति कलानी,
थाना - यादवपुर, जेना २४ परगणा ।

कोबाना दाताः -


प्रायती भास्तिनता बसू,
सुधी श्री ज्योतिष बसू,
जाति हिन्दू, लेशा - नृस्थानी,
मां - १४१७ बादेरायपुर रोड,
थाना - यादवपुर, कनिकाता ७२ ।

कस्य निम्न उपशील विलेखडावे बर्मिठ स्थानीय परिमाले कववेश १ साठ
काठा बिल रेकर्ड डकु- बर्गमान मन्त्रा चाखेर जमि मय्य यावतीय अकर आठनातादि
दरवस्त हक हकक सम्पत्ति निर्दाय, निर्देम अवस्था विद्युत्तर माफ कोबाना पत्र मियः
कार्याकारे -



জেনা ২৪ পরগণা, খানা মাদবপুর, বর্তমানে কসবা, সবরেজিস্ট্রী আনিপুর, পরগণা
 খাসপুর, জে, এন ২৬নং যোজা চক্ণড়িয়া গ্রাম যথেষ্ট অত্র জিলা কালেকটোরীর ৫৬নং
 জৌজি ডুগ্ বর্তমান মালিক পশ্চিমবর্ষ রাজ্য সরকার অধিন ১১ ৪ ১৪নং ধতিয়ান ডুগ্
 বার্ষিক ১২০০.০০ টাকা খাজনার রায়ত দখলি সূত্রে বিশিষ্ট সূত্রে জমি জমা যথেষ্ট
 ১নং দালের ১২৮.৪০ শতক বিল জমি বিল ইংরাজি ১১৫১০১ তারিখে মোকাম
 আনিপুর সবরেজিস্ট্রী অফিসের রেজিস্ট্রীকৃত ১নং বহির, ৮নং ডলায়ের ৫৮ হইতে
 ৮৪নং পাতায় নিবন্ধ ১১০১ সালের ৪৪০নং কোবানা দলিল দ্বারা লেবেন্স নাথ
 সরকার দিঃ হইতে দিঃ সবারবর্ন এপ্রিকালচার ডায়ারী ও কিসারীজ প্রাইভেট নিযিটেড
 ফার্ম উনয়ত্ পণ মূল্য প্রদানে খরিদ করতঃ মৎস্য চাষাদির দ্বারা জ্ঞান দখল করিত
 থাকেন। অতঃপর উৎ জমি জমায় অপর অংশীদারগণের সহিত মোকাম আনিপুর
 ২য় সাবজজ আদালতের ১১০১ সালের ১৫নং লেওয়ানী পার্টিশান আর্কর্ডমায় যাহা
 উৎ আদালত হইতে স্থানান্তরিত হইয়া তৃতীয় সাবজজ আদালত ১১৪১ সালের

জেরং দিচ্চ বাধা রহিনাঘ।




11011

সালের ১৬নং দেওয়ানী পোর্টিশান মোকদ্দমা মুরূপে চলিত থাকে উে মোকদ্দমায় উে কোম্পানী ডিএ প্রাপ্ত হইয়া আদালতের আদেশ মত নিজ হাফায় প্রাপ্ত জমি বিপত ইল্লাজি ২।১।৪০ তারিখে আদালত সাহায্যে ডাল সহরত মত দখল নইয়া জাপ দখল করিছোকেন। তদনুমায়ী উে জমি হাল জরিপে ২৬নং চক্‌গড়িয়া মৌজায় ১০।১৮ ও ২০নং প্রুড়টি খতিয়ানে সবারবর্ন এগ্রিকালচার ডয়ারীজ এড ফিসারীজ নামে রেকর্ড উে হয়।

অতঃপর উে সম্পত্তি মধ্যে ১নং দাপ উে বিন জমি হইত বিপত ইল্লাজি ২৬।৫।৭৬ তারিখে উে বিকী ১৫ পনের কাঠা জমি রখীন বর্ধন ও চিওরজেন কুডু প্রুড়টি ১০ দশ কাঠি এককোটা কোবানা দলিন স্তারা সবারবর্ন এগ্রিকালচার ডয়ারীজ ও ফিসারীজ কোম্পানীর নিকট হইত উপযু পণ মূল্যে খরিদ করত: খাসে সুতুবান মানিক দখলিকার হইলেন। উে কোবানা মোকাদ বারাসাত এ, ডি, আর অফিসের নং এক নম্বর বহির, ১১৭৬ সালের ৬০১নং কোবানা রূপে রেজিস্ট্রী হয়। তদন-তব উে চিওরজেন কুডু রখীন বর্ধন এবং তাহাদের সহায়নী ত্রেতাপণ বিপত ইল্লাজি

ফেরৎ দিচ্চ বাখ রহিনাঘা।




11811

ইঞ্জি ৩১।৫।৭৬ তারিখে মোকাম আনিনপুর সবজেজিষ্ট্রী অফিসের রেজিষ্ট্রীকৃত একলতা আলোমি বটিয়া দানিন দুরা উঠে একত্র খরিদা জমি বিভাগ বন্টন করিয়া লয়ন। উঠে বন্টন নাযা মূল রাখীন বর্ধন উল্লিখিত ১নং দাগ উঠে পৃথক চিহ্নিত ৬৬ বিঘা ১৫ কাঠা জমির মধ্যে ১১ এগর বিঘা বিন জমি একক নিব্বুদ স্তত্ব পুস্ত হয়ন। উঠে জমি এ বন্টন নাযা দানিলর "খ" উপশীল বর্নিত আছে এবং বন্টন নক্সায় "জ" পুটরূপে পুদর্শিত আছে।

অতঃপর আমি অত্র কোবানা দাত্রী বিগত ইঞ্জি ৩।৭।৭৬ তারিখে মোকাম বারাসাত এডিশনাল ডিষ্ট্রিকট রেজিষ্ট্রী অফিসের রেজিষ্ট্রীকৃত ১নং বাহির, ১১নং উ নায়ের ১৭৭ হইতে ২৬৬নং নাযায় নিপিবন্ধ ১১৭৬ সালের ১৭৭নং সাফ কোবানা দানিন দুরা উঠে শ্রী রাখীন বর্ধনের নিকটে হইতে ১বিঘা ৬ কাঠা জমি খরিদ করিয়া খাসে স্তত্ববতী মানিক দখলিকারিনী আফি। উঠে জমি আঘার খরিদা কোবানার সহিত দাখিলী নক্সায় নান রং এর বর্ডার দুরা সিমান্বধারিত করতঃ পুদর্শিত আছে উঠে ৩ জমির মধ্যে আমি হইতে নূর্কে অধিকাল জমি বিক্রয় করিয়া দেয়া বাদে বর্ধমান আঘার ৭সাত কাঠা জমি খাস দখল আছে।

জরং দিষ্ট বাধ রাখিনায।



11811 (६)

বর্তমানে নানা কারণে আমার নগদ টাকার বিশেষ আবশ্যক হওয়ায় আমার ধরিদা
 সম্পত্তি যথেষ্ট পূর্বে বিক্রীত বাদে বর্তমান খাস দখলি কামবেশ ৭ সাত কাঠা জমি
 যাহা নিম্ন তলপাশ বিশেষ ভাবে বন্দি হইল এবং যাহা অত্র মহা মখিলী নক্সায়
 নান রঞ্জের বর্ডার দ্বারা সিমানিষ্ঠারিত করতঃ বিশেষ ভাবে চিহ্নিত যত প্রদর্শিত হইল
 তাহা নির্দায়, নির্দায় মতঃ ব্যবহায় বিক্রয় করিবার আশনা করিল, আপনি অত্র
 কোবানা গৃহীতা উক্ত জমি বর্তমান অর্থাৎ ৭ সাত কাঠা জমি বর্তমান বাজারোচিত
 সর্বোচ্চ মূল্য বেনমোতা ৩৫০০.০০ সাত্ৰ চিন হাজার টাকা পণ মূল্যে ধরিদ
 করিবার পুস্তাব করিল, আমি তাহা সন্মত হইয়া অদ্য তারিখে আপনার নিকট
 হইত ধার্মা পণ মূল্যের সমুদয় মং ৩৫০০.০০ টিন হাজার পচিশত টাকা পণ বাহায়
 নগদ প্রহলে অত্র সাক্ষি বিক্রয় কোবানা মূল উক্ত বা নিম্ন তলপাশ বন্দি জমি আপনার
 নিকট বিক্রয় করতঃ চিরতরে নিঃসৃত্ত ও দখলচ্যুত হইলাম এবং আপনাকে খাস দখল
 দিনাম। আপনি অদ্য হইত বিক্রীত জমি আমার যাবতীয় সত্ত্ব সত্ত্বান ঘানিক
 দখলিকার হইয়া যাজকান সরকারে আমার নামের পরিবর্তে আপনার নিজে নাম পঠনক্রমে

জেরং দিত বাধ রহিলাম।

পঠনক্রমে করাদি আদায় পূর্ক দান, বিক্রয়, বিনি পণাদি সর্বপ্রকার হস্তান্তর
 অবস্থান্তর ও যৎসাদি চাম্বাদ আদির দ্বারা বা যদুচ্ছায়ত রূপান্তর করণের ক্ষমতায়ুক্ত
 আয়ার তন্মাত্র ক্ষমতা পরিচালনে পুত্র লৌত্রাদি ওয়ারেশান স্থনাভিমিও-পণক্রমে পরম সূত্র
 নিবৃত্ত সূত্র জ্ঞান দখল করিত থাকিলে। বিক্রীত সম্পত্তি আয়ার যাহা কিছু সূত্র,
 সূত্রিও, দখল, অধিকার ইত্যাদি ছিল বা আছে, তাহা অন্য হইতে বিন্যত ও ধূল হইয়া
 আনার প্রতি নিবৃত্ত সূত্র বর্জন বা অর্পিত। কাল কক্ষিতে আমি কিম্বা আয়ার
 ওয়ারেশান স্থনাভিমিও-পণক্রমে কেহ অন্য বিক্রীত সম্পত্তির দরুন কোন প্রকার দাবীদাওয়া
 ওজর আঁপতি করি কিম্বা করে, তাহা সর্বপ্রকার আদানত সর্বজাভাবে বাতিল ও অগ্রহা
 হইবে।

বিক্রীত জমি আমি হইতিলুর্কে অন্য কাহারও নিকট কোন প্রকার দান, বিক্রয়,
 বিনি পণাদির দ্বারা সর্বপ্রকার হস্তান্তর বা হস্তান্তরের চুক্তি কিম্বা দায়াবন্ধ রেহানা
 বন্ধ করি নাই। অথবা বিক্রীতজমি গভর্নমেন্ট বা কোন আঁখ কোম্পানী কর্তৃক
 রিক্রুজিশান বা প্রাক্রুজিশান করা হয় নাই। বা ইহা ভ্রমক্ষে সম্পত্তির অন্তর্গত নহে।
 সম্পূর্ণ নির্দায়, নির্দায় যত্নবস্থায় আয়ার বিক্রয়যোগ্য উত্তম সূত্রাধিকার ও খাস দখল
 থাকাকালিন আনার নিকট বিক্রয় করিলাম। উবিষ্যত আয়ার উত্তির বৈপরিত্য ঘটিয়া
 বা আয়ার শঠতা, তৎকর্তা প্রকাশিত হইয়া বা আয়ার সূত্র দখলের ন্যূনতামেত
 আনার খরিদা সূত্র, সূত্র বা দখলের কোন প্রকার ক্ষতি হইল আমি তৎক্ষণা সম্পূর্ণ
 দায়ী ও দণ্ডনীয় হইব এবং আইনতঃ ক্ষতিপূরণ সহ পণ মূল্যের টাকা এককালিন
 ফেরৎ দিতে বাধ্য রহিলাম।

বিএনটি জমি সম্পর্কে ডিবিফর আয়ার কোন সাক্ষ্য প্রমাণ সহি সাবজুর আবশ্যক হইল
তাহা বেজের আপনার অনকুলে দিব ।

অত্র দলিল কোন ভুল ভুলি খাকার দরনু ডিবিফর অত্র দলিল পেইমে
কোন সংশোধনী দলিল করিবাবি আবশ্যক হইল , তাহা বেজের বিনাপলে আপনার
ধরচায় আপনার অনকুলে সম্পাদন ও রেজিস্ট্রী করিয়া দিতে বাধ্য ও সম্মত রহিনামা।

অত্র সহ দাখিলী নক্সায় প্রদর্শিত কমন প্যাসেজের উপর দিয়া আপনি আয়ার
স্থলাভিমিও- সুরুলে আপনার নিজ ওয়ারেশ উওরাধিকারীগণএমে অবাধ যাচায়াত করিত
এবং সর্কপ্রকার ইজমেন্ট সূত্রে পরিচালনা করিত পারিবেন ।

। এতদর্জ সস্থ শরীরে , সরল মনে , অন্দের বিনানুরোধে অন্দের বিনানুরোধে
অত্র দলিলের মর্ম সম্যক অবগত হইয়া পণ মূল্যের টাকা এককালিন নগদ বন্ধিয়া পাইয়া
সহি সম্পাদন করিনামা। ইতি সন ১৩৮৪ সালের - ১২^শ মার্চ ইঞ্জি ১১৭৭ সালের -
২৭^শ জুন ।

অ উপধীন বিএনটি সম্পত্তির পরিচয় : -

জেলা ২৪ পরগণা, থানা যাদবপুর , বর্তমান কসবা , সবরেজিস্ট্রী আনিপুর পরগণা
খাসপুর , রে: সা: ৩, জে: এল ২৬নং মোজা চক্ণড়িয়া গ্রাম মধ্যে অত্র জিনা কালকটারীর
৫৬নং চৌজি ডপু- বর্তমান মানিক পশ্চিমবর্ষ রাজ্য সরকার অধিন সাবেক ১১ ও ১৪নং
খতিয়ান ডপু- হাল ১০নং খতিয়ানের বার্ষিক ১২৩০.০০ টাকা খজনার রায়ত দখলি সূত্রে
বিশিষ্ট সূত্রে জমি জমা মধ্যে ১নং দালের ১২৮.৪০ শতক বিন রেকর্ড ডপু- মৎস্য

11611

মৎসা চামের ডাঙি জমির মধ্যে নিজ খরিদা পৃথক চিহ্নিত ১ এক বিঘা ৬ হুয়া কাঠা জমির মধ্যে পূর্বে বিক্রীত জমি বাদে বর্তমান খাস দখলি স্থানীয় পরিমানে কমবেশ ৭ সাত কাঠা বিন জমি যাম্ যাবতীয় আকর আওনাচাদি ও ইন্ডেন্ট সুতাদি দরবস্ত হক হককু অত্র কোবানার বিক্রীত সম্পত্তি হইতছে । বিক্রীত জমি অত্র সহ দাখিলী নক্

সায় নান রঞ্জের বর্ডার দ্বারা সিমানিষ্ঠারিত করতঃ বিশেষভাবে প্রদর্শিত হইল ।
খতিয়ান : - দিন : - স্ত্রী - পরিমান -

সাবেক ১১ ০ ১৪ - ১ (এক) বিন - ৭ সাত কাঠা।
হান - ১০
মঃ - সাত কাঠা জমি যাত্র ।

বিক্রীতজমির জোহদি :-

- উত্তরে :- ১নং দাজের আই ব্লকের সম্পত্তি ।
- দক্ষিণে :- ২০' ফিট কমন্ড প্যামেজ ।
- পূর্বে :- অত্র দাজের বিক্রীত সম্পত্তি ।
- পশ্চিমে :- অত্র দাজের বিক্রীত সম্পত্তি ।

টাকার জমি :-

অদা রোজ নগদ ১০০.০০ টাকার মোট ৩৫ কেতায় - - - - - ৩৫০০.০০ টাকা
মঃ - ঠিন হাজার পাঁচশত টাকা যাত্র ।

ইসাদি :-

টাইপকারক -
শ্রী রবীন সানা, আনিপুর পুলিস কোট, কলিকাতা ২৭ ।
শ্রী সত্যজিৎ চন্দ্র
৭৪/৩ মাদার্স স্ট্রীট কোর্ট
কলিকাতা-৩২
শ্রী অক্ষয় কুমার মল্লিক
কলিকাতা-৩১